

## Temat: Majówka- czas wolny dla rodziny, aktywnego relaksu i podróży. (29.04.2020r)

### Witajcie,

Zbliżają się wyjątkowe **Święta**. Wiem, wiem- dopiero były Święta wielkanocne, ale to zupełnie inne święta. Te pierwsze- były świętami kościelnymi, związanymi z naszym wyznaniem, religią. Natomiast, te, które będziemy obchodzili już za parę dni- to **Święta Państwowe**.

Co to oznacza? Mianowicie, że będziemy je spędzali w zupełnie inny sposób. Jedno co je łączy- to czas dla rodziny; natomiast cała reszta- jest lub może być zupełnie inna. W czasie „**świat majowych**” wybieramy się na:

- pikniki,
- rajdy rowerowe,
- wędrówki po lesie czy górach,
- długie spacery po plaże,
- grilla do znajomych,
- wyjeżdżamy na wycieczki, aby poznać nowe miejsca w Polsce i za granicą.

Możliwości spędzenia tego czasu jest bardzo dużo i zależy to od naszych możliwości finansowych i chęci do poznawania nowych miejsc w kraju jak i za granicą.

W tym czasie, Polacy, najczęściej wyjeżdżają: nad morze, w góry lub na działeczki letniskowe. Każdy ten czas spędza jak chce. W tym roku jednak, tak jak już mówiliśmy o tym omawiając Święta Wielkanocne- **mamy zakaz podróżowania i przemieszczania się!** Wymóg ten związany jest z wirusem, którym możemy się zarazić w dużych, obcych skupiskach ludzi- a jest to bardzo niebezpieczne.

**DLATEGO, WYJĄTKOWO, W TYM ROKU- NIE PLANUJEMY „Świąt majowych” POZA SWOIM MIEJSCEM ZAMIESZKANIA I NIE W DUŻYM GRONIE OSÓB.**

Jednak pamiętajmy, że wszystko co złe, kiedyś się skończy i dlatego już dziś możemy zaplanować wyjazd za rok na „święta majowe”!!!

Zaszalejmy zgodnie z naszymi rozmowami dotyczącymi podróży samolotem, wybierzmy się wspólnie na „majówkę” gdzieś daleko.

Poniżej zaprezentowane będą karty pracy. Każda karta pracy, to oddzielny kontynent. Na Ziemi jest 7 kontynentów Europa, Azja, Afryka, Ameryka Północna, Ameryka Południowa, Australia, Antarktyda) , ale my możemy odwiedzić 6 (siódmy- Antarktyda jest skuty lodem, i nie ma tam czego zwiedzać). Uzupełnijcie karty pracy i zastanówcie się, gdzie chcielibyście udać się na jedną z kolejnych „majówek”. Jak już się zdecydujesz- jaki kraj chciałbyś/ chciałybyś zobaczyć, to uzupełnij ostatnią kartę pracy, na której znajduje się tabelka.


**PAMIETAJ, GDZIEKOLWIEK POJEDZIESZ- CZY BLISKO CZY DALEKO OD DOMU- TO ZAWSZE POZNASZ COŚ NOWEGO, NAUCZYSZ SIĘ CZEGOŚ, COŚ POLUBISZ!!!**

**PONIEWAŻ: PODRÓŻE KSZTAŁCĄ☺**

**STARTUJEMY!!!**

**Wykonaj polecenie nr1 na każdej karcie pracy.**

**1** Przyjrzyj się zdjęciom i mapie. Wytnij etykiety i wklej je w odpowiednie ramki.



<b>1</b>	<b>WIEŻA EIFFLA (CZYTAJ: AJFLA) W PARYŻU</b>	<b>BIG BEN – DZWON WIEŻY ZEGAROWEJ W LONDYNIE</b>	<b>KOLOSEUM – STAROŻYTNY AMFITEATR W RZYMIE</b>	<b>BRAMA BRNDENBURSKA W BERLINIE</b>
----------	--	---	---	--

1 Przyjrzyj się zdjęciom i mapie. Wytnij etykiety i wklej je w odpowiednie ramki.

**AZJA**

1

2

3

4

1

2

3

4

1


HIMALAJE –  
NAJWYŻSZE  
GÓRY ŚWIATA

BAJKAŁ –  
NAJWIĘKSZE  
JEZIORO ŚWIATA

WIELKI MUR  
CHIŃSKI

PEKIN

1 Przyjrzyj się zdjęciom i mapie. Wytnij etykiety i wklej je w odpowiednie ramki.



1 | PIRAMIDY EGIPSKIE | SAHARA | KILIMANDŻARO | BAOBAB

1 Przyjrzyj się zdjęciom i mapie. Wytnij etykiety i wklej je w odpowiednie ramki.

AMERYKA  
PÓŁNOCNA

AMERYKA  
POŁUDNIOWA

1

2

3

4

5

3

4

5

The image shows a map of North and South America. The map is divided into two main regions: AMERYKA PÓŁNOCNA (North America) and AMERYKA POŁUDNIOWA (South America). There are five numbered markers (1-5) placed on the map. Surrounding the map are five small photographs, each with a red circle containing a number from 1 to 5. Below the map, there are five rectangular labels, each with a red circle containing a number from 1 to 5. The labels are: 1. WODOSPAD NIAGARA, 2. POMNIK CHRYSTUSA ODKUPICIELA W RIO DE JANERIO, 3. STATUA WOLNOŚCI, 4. PUSZCZA AMAZOŃSKA, 5. WIELKI KANION.

1

WODOSPAD  
NIAGARA

POMNIK CHRYSTUSA  
ODKUPICIELA  
W RIO DE JANERIO


STATUA  
WOLNOŚCI

PUSZCZA  
AMAZOŃSKA


WIELKI  
KANION

1 Przyjrzyj się zdjęciom i mapie. Wytnij etykiety i wklej je w odpowiednie ramki.


**AUSTRALIA**






**NOWA ZELANDIA**



1



1



1

ULURU – ŚWIĘTA GÓRA  
ABORYGENÓW

KOALA

STRUŚ

KANGUR



- 1 Wybierz kraj. Poszukaj informacji i ilustracji w dostępnych źródłach. Uzupełnij tabelę – wpisz lub wytnij z dostępnych ci materiałów i wklej.

NAZWA KRAJU	
STOLICA	
KONTYMENT	
JĘZYK URZĘDOWY	
WALUTA	
KLIMAT	
OBYCZAJE	
CHARAKTERYSTYCZNE MIEJSCA (PRZYRODA, KRAJOBRAZ)	
CHARAKTERYSTYCZNE BUDOWLE	
CHARAKTERYSTYCZNE ZWIERZĘTA	
CHARAKTERYSTYCZNE ROŚLINY	
CHARAKTERYSTYCZNE POSIŁKI	
CHCĘ ZOBACZYĆ	